


РЕПУБЛИКА БЪЛГАРИЯ
МИНИСТЕРСТВО НА РЕГИОНАЛНОТО РАЗВИТИЕ И БЛАГОУСТРОЙСТВО
ОБЩИНСКА АДМИНИСТРАЦИЯ Раковски

ОДОБРЯВАМ: 
 (Кмет на община): Иван Лячев
 (име, презиме, подпис и печат)


регистър 2 - 3
 картотека 1
 досие (РЗ) 19

АКТ № 21
ЗА ОБЩИНСКА СОБСТВЕНОСТ

Служба по вписванията гр. Пловдив
 Вх. рег. № 25942 / 02.08.2018 г.
 Акт № 87 том 70 дело № 12018
 Партидна книга: том _____ стр. _____
 Имотна партида _____
 Д.Т. _____ кв. № _____ / _____ 20____ г.
 Седия по вписванията

публична
 (ПУБЛИЧНА, ЧАСТНА)

на недвижим имот, находящ се в Раковски
 ул. ИЗВЪН РЕГУЛАЦИЯ №



1. ДАТА и МЯСТО на съставяне на акта:	09.04.98 Раковски
2. ПРАВНО ОСНОВАНИЕ	чл.2,ал.1,т.3 от ЗОС 01.06.1996
3. ВИД И ОПИСАНИЕ НА ИМОТА - характер (къща, апартамент, дворно място, п-л и др.); - размер (целия имот или ид.ч. с общински); (обща пл.-застр.,незастр.) (площ в кв.м., етажност, конструкция, година на построяване);	ЯЗОВИР, с обща площ 233153 кв.м.
4.БИВШ СОБСТВЕНИК НА ИМОТА(име, адрес):	1. Общината; ул."Москва " N 22а
5. СЪСОБСТВЕНИЦИ (име, адрес):	
6. СЪСТАВЕНИ ПО-РАНО АКТОВЕ (№ и дата):	
7. МВСТОНАХОЖДЕНИЕ НА ИМОТА: (гр., кв., парцел, пл.№, местност, ж.к, ул. №, бл., вх., ап.ет.):	гр.(с) Раковски кв. , парцел , пл.№ 161 местност кв.Ген.Николаево ул. ИЗВЪН РЕГУЛАЦИЯ №
8. ГРАНИЦИ на целия имот (съседи) и на сервизните помещения (тавани, мазета):	1. север-пасище,дере,изток-мера,запад-мера,юг-мера

ОБЩИНА РАКОВСКИ
ВЯРНО С ОРИГИНАЛА!
 Подпис: _____
 Дата: 21.02.2022

ОБЩИНА РАКОВСКИ
ВЯРНО С ОРИГИНАЛА!
 Подпис: _____
 Дата: 31.07.2018

9. ПРЕДОСТАВЕНИ ПРАВА ВЪРХУ ИМОТА:

(Акт за предоставяне, право, срок, приобретатели)

10. РАЗПОРЕЖДАНЯ С ИМОТА (С ЧАСТ ОТ ИМОТА):

(Акт за разпореждане, описание, приобретатели)

11. ИМОТЪТ Е ВКЛЮЧЕН В КАПИТАЛА НА ТЪРГОВСКО ДРУЖЕСТВО:

- на основание


12. АКТОСЪСТАВИТЕЛ (трите имена и длъжност):

Елена Серафимова Землярска, специалист

(подпис)

13. ЗАБЕЛЕЖКА: СЪГЛАСНО КАДАСТРАЛНА КАРТА И КАДАСТРАЛНИ РЕГИСТРИ, ОДОБРЕНИ СЪС ЗАТВОРЪТ № РП-18-488/06.И. 2019 ГИ НА ИЗПОЛНИТЕЛНИ ДИРЕКТОР НА АТКК, ИМОТЪТ Е С ИДЕНТИФИКАТОР № 62075.400.161 С ПЛОЩ 233135 кв. м. И С НТИ "ЯЗОВИР"

ОБЩИНА РАКОВСКИ
ВЯРНО С ОРИГИНАЛА
Подпис:
Дата: 21.02.2022





СЛУЖБА ПО ГЕОДЕЗИЯ, КАРТОГРАФИЯ И КАДАСТЪР - ГР. ПЛОВДИВ

4000, ПЛ."СЪЕДИНЕНИЕ" № 3, ЕТ.1, 032/627380; 623017,
plovdiv@cadastre.bg, БУЛСТАТ:130362903

СКИЦА НА ПОЗЕМЛЕН ИМОТ № 15-183754-21.02.2022 г.

Поземлен имот с идентификатор **62075.700.161**

Гр. **Раковски**, общ. **Раковски**, обл. **Пловдив**

По кадастралната карта и кадастралните регистри, одобрени със **Заповед РД-18-788/06.11.2019 г.**
на **ИЗПЪЛНИТЕЛЕН ДИРЕКТОР НА АГКК**

Последно изменение на кадастралната карта и кадастралните регистри, засягащо поземления имот е от **01.03.2021 г.**

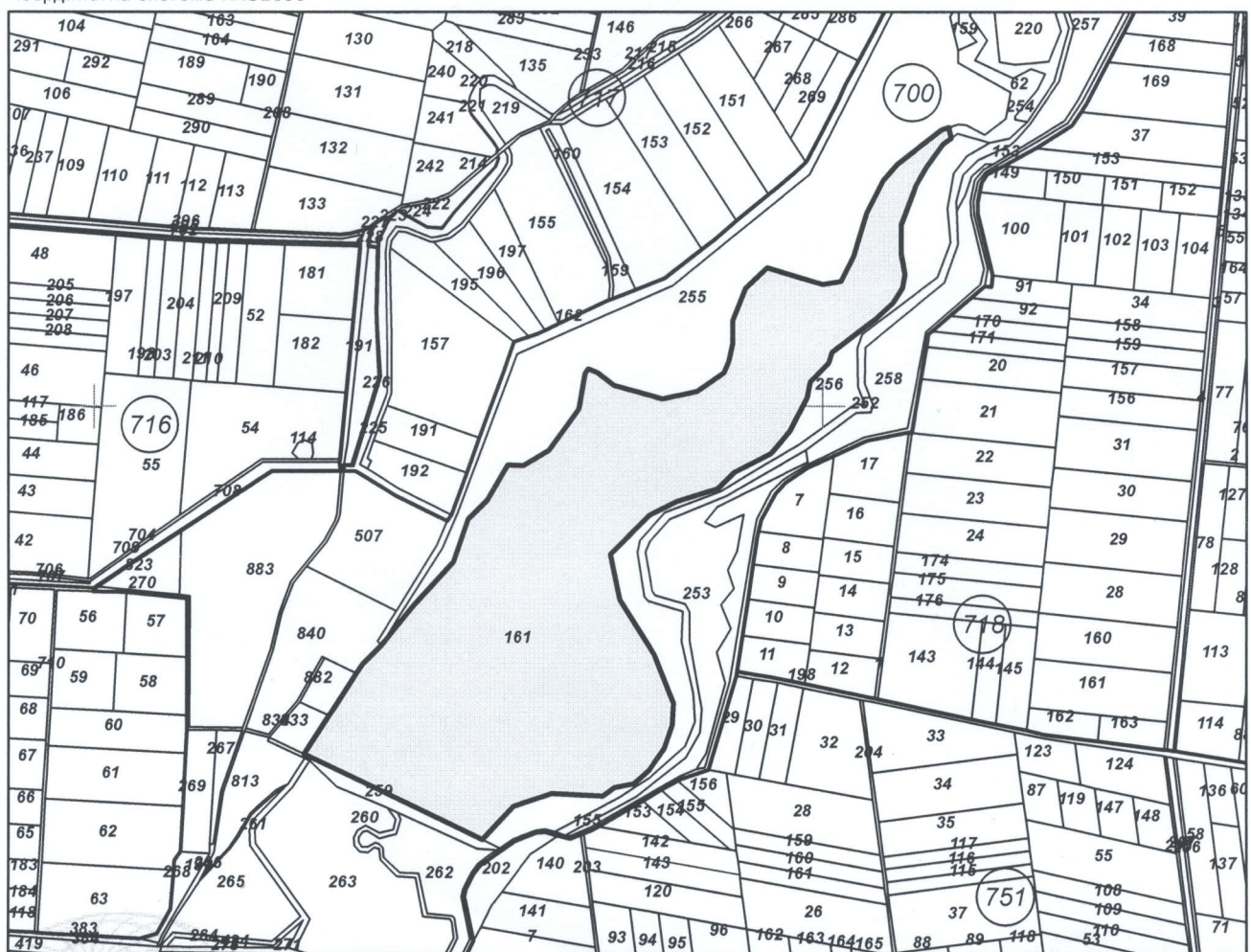
Адрес на поземления имот: **гр. Раковски**

Площ: **233135 кв. м**

Трайно предназначение на територията: **Територия, заета от води и водни обекти**

Начин на трайно ползване: **Язовир**

Координатна система **ККС2005**



М 1:10000

Предишен идентификатор: **няма**
Номер по предходен план: **700161**

Скица № 15-183754-21.02.2022 г. издадена въз основа на
заявление с входящ № 01-96274-21.02.2022 г.

СТАНИСЛАВА НЕДЯЛКОВА ЛУКОВА



Съседни: 62075.700.840, 62075.700.882, 62075.700.833, 62075.700.259, 62075.700.256, 62075.700.62,
62075.700.255, 62075.700.162

Собственици по данни от КРНИ:

1. **000471543, ОБЩИНА РАКОВСКИ**

площ 233153 кв. м от правото на собственост

Акт за публична общинска собственост № 87 том 70 рег. 25970 от 02.08.2018г., издаден от Служба по вписванията - гр. Пловдив

Носители на други вещни права по данни от КРНИ:

няма данни

Сгради, които попадат върху имота

няма данни за сгради



Скица № 15-183754-21.02.2022 г. издадена въз основа на
заявление с входящ № 01-96274-21.02.2022 г.

СТАНИСЛАВА НЕДЯЛКОВА ЛУКОВА