



СЛУЖБА ПО ГЕОДЕЗИЯ, КАРТОГРАФИЯ И КАДАСТЪР - ГР. ПЛОВДИВ

4000, ПЛ."СЪЕДИНЕНИЕ" № 3, ЕТ.1, 032/627380; 623017,
plovdiv@cadastre.bg, БУЛСТАТ:130362903

СКИЦА НА ПОЗЕМЛЕН ИМОТ № 15-912773-24.08.2023 г.

Поземлен имот с идентификатор **48948.82.78**

С. Момино село, общ. Раковски, обл. Пловдив

По кадастралната карта и кадастралните регистри, одобрени със **Заповед РД-18-7/03.02.2010 г.**
на Изпълнителния директор на АГКК

Последно изменение на кадастралната карта и кадастралните регистри, засягащо поземления имот е от **01.03.2021 г.**

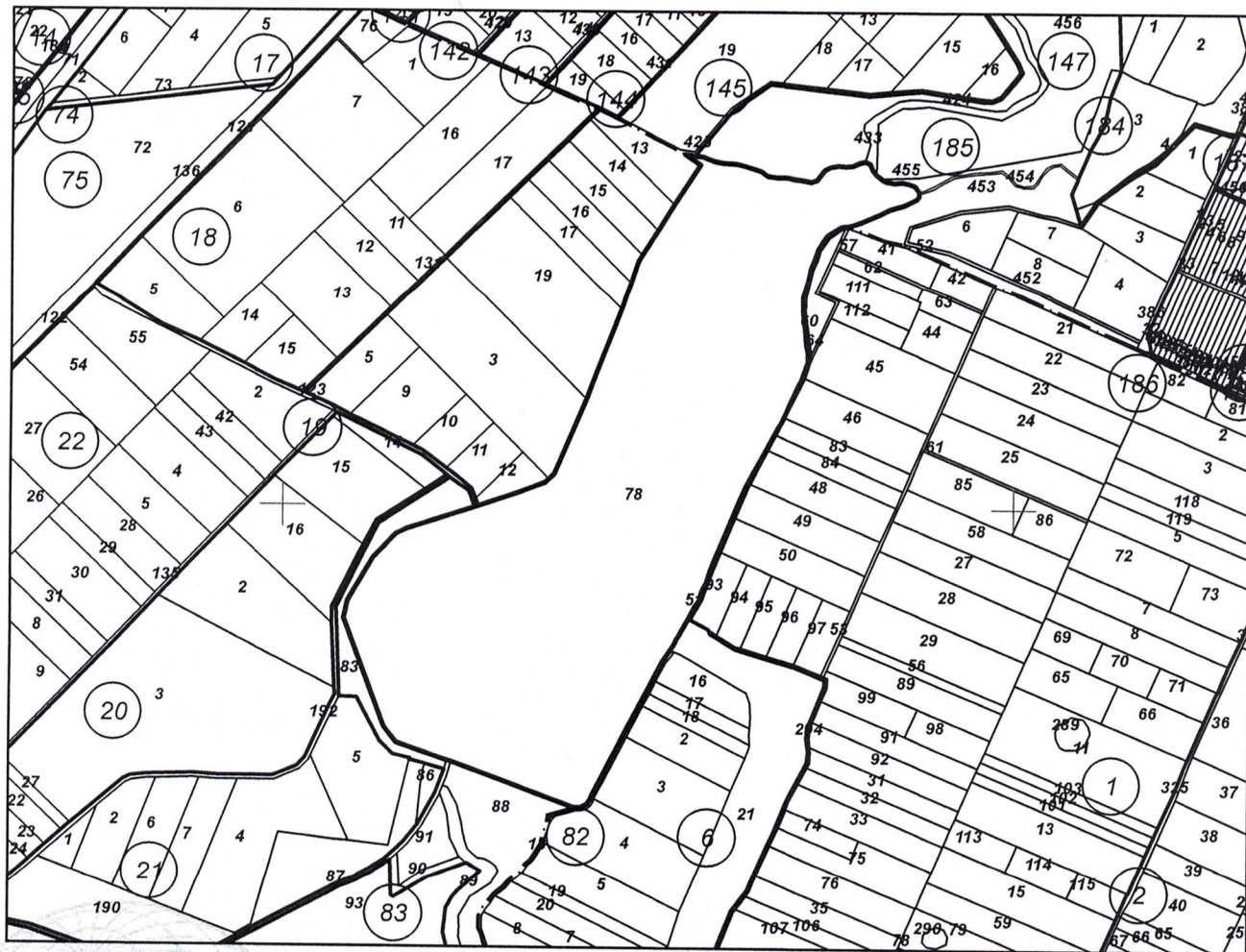
Адрес на поземления имот: **с. Момино село, местност САВАКА**

Площ: **280794 кв. м**

Трайно предназначение на територията: **Територия, заета от води и водни обекти**

Начин на трайно ползване: **Язовир**

Координатна система ККС2005



М 1:10000

Предиден идентификатор: **няма**

Номер по предходен план: **78**

Скица № 15-912773-24.08.2023 г. издадена въз основа на
заявление с входящ № 01-478269-24.08.2023 г.

Петя Иванова Антонова ОЗЛ Раковски



Съседни: 48948.82.83, 48948.82.87, 48948.82.88, 62075.6.13, 62075.6.21, 62075.1.51, 62075.1.52, 05356.185.453, 05356.147.455, 05356.185.454, 05356.147.456, 05356.147.424, 05356.147.433, 05356.145.425, 48948.19.13, 48948.19.14, 48948.19.15, 48948.19.16, 48948.19.17, 48948.19.19, 48948.19.3, 48948.22.123, 48948.19.12

Собственици по данни от КРНИ:

1. **000471543, ОБЩИНА РАКОВСКИ**

площ 280818 кв. м от правото на собственост

Акт за публична общинска собственост № 142 том 52 рег. 18657 от 15.07.2013г., издаден от АВ Служба по вписванията-гр.Пловдив

Няма данни за идеалните части

Акт за публична общинска собственост за поправка № 16 том 12 рег. 4372 от 25.02.2014г., издаден от АВ Служба по вписванията-гр.Пловдив

Носители на други вещни права по данни от КРНИ:

няма данни

Сгради, които попадат върху имота

няма данни за сгради



Скица № 15-912773-24.08.2023 г. издадена въз основа на
заявление с входящ № 01-478269-24.08.2023 г.

Петя Иванова Антонова ОЗЛ Раковски



966x4342
 Пловдивска област, община гр. Пловдив
 Актово дело № 4496 2014 г.
 том 16 дело № 730 г.
 стр. _____
 кв. № 20



РЕПУБЛИКА БЪЛГАРИЯ
МИНИСТЕРСТВО НА РЕГИОНАЛНОТО РАЗВИТИЕ И БЛАГОУСТРОЙСТВОТО И
МИНИСТЕРСТВО НА ПРАВОСЪДИЕТО

ОБЩИНА РАКОВСКИ ОБЛАСТ ПЛОВДИВСКА
 УТВЪРЖДАВАМ.....
 (подпис и печат)
 КМЕТ НА ОБЩИНА:
 ИВАН МИЛКОВ АНТОНОВ
 (име, презиме, фамилия)


Вписване по ЗС/ПВ
 Служба по вписванията

СЪДИЯ ПО ВПИСВАНИЯТА:
 (име, презиме, фамилия)

АКТ N:3850
ЗА ПОПРАВКА НА АКТ ЗА ПУБЛИЧНА ОБЩИНСКА СОБСТВЕНОСТ
№ 3540/10.05.2013 г.

Регистър: 2
 Досие: 236

1.ДАТА НА СЪСТАВЯНЕ	21.01.2014
2.ПРАВНО ОСНОВАНИЕ	чл.59 от ЗОС
3.ВИД И ОПИСАНИЕ НА ИМОТА	Поземлен имот с идентификатор № 48948.82.78 (четиридесет и осем хиляди деветстотин четиридесет и осем точка осемдесет и две точка седемдесет и осми) с площ 280 818 (двеста и осемдесет хиляди осемстотин и осемнадесет) кв.м. с НТП "Язовир"
4.МЕСТОНАХОЖДЕНИЕ НА ИМОТА:	Пловдивска област, Община Раковски, с.Момино село, ПИ № 48948.82.78 по кадастрална карта и кадастрални регистри, одобрени със заповед №РД-18-7 /03.02.2010 год. на Изпълнителния директор на АГКК, с адрес местност "Савака"
5.ГРАНИЦИ НА ИМОТА:	48948.82.83, 48948.82.87, 48948.82.88, 48948.19.13, 48948.19.14, 48948.19.15, 48948.19.16, 48948.19.17, 48948.19.19, 48948.19.3, 48948.22.123, 48948.19.12
6.ДАНЪЧНА ОЦЕНКА НА ИМОТА КЪМ МОМЕНТА НА УТВЪРЖДАВАНЕ НА АКТА.	370 679,80 лв.

7. СЪСОБСТВЕНИЦИ	Няма
8. ПРЕДОСТАВЕНИ ПРАВА ЗА УПРАВЛЕНИЕ Кмет на Общината на основание чл.12, ал.5 от ЗОС	
9. АКТОСЪСТАВИТЕЛ Елена Серафимова Земярска -гл. спец. "ОС"	
10. ЗАБЕЛЕЖКИ	Подпис 



Предишен идентификатор: **няма**

Номер по предходен план: **83**

Съседни: **48948.21.192, 48948.82.87, 48948.21.190, 48948.21.5, 48948.21.86, 48948.82.78, 48948.22.123**

Собственици по данни от КРНИ:

1. **ОБЩИНА РАКОВСКИ**

Няма данни за идеалните части

Няма документ за собственост от 0000г., издаден от ПК ГР. РАКОВСКИ

Носители на други вещни права по данни от КРНИ:

няма данни

Сгради, които попадат върху имота

няма данни за сгради



Скица № 46-912774-24.08.2023 г. издадена въз основа на
заявление с входящ № 01-478269-24.08.2023 г.

Петя Иванова Антонова ОЗЛ Раковски





РЕПУБЛИКА БЪЛГАРИЯ
МИНИСТЕРСТВО НА РЕГИОНАЛНОТО РАЗВИТИЕ И БЛАГОУСТРОЙСТВОТО И
МИНИСТЕРСТВО НА ПРАВОСЪДИЕТО

ОБЩИНА РАКОВСКИ ОБЛАСТ ПЛОВДИВСКА

УТВЪРЖДАВАМ:.....
(подпис и печат)

КМЕТ НА ОБЩИНА:
ИВАН МИЛКОВ АНТОНОВ
(име, презиме, фамилия)

Вписване по ЗС/ПВ

Служба по вписванията


СЪДИЯ ПО ВПИСВАНИЯТА:

(име, презиме, фамилия)

АКТ N:3484
ЗА ПУБЛИЧНА ОБЩИНСКА СОБСТВЕНОСТ

Регистър: 2
Досие: 180

1.ДАТА НА СЪСТАВЯНЕ	17.04.2013
2.ПРАВНО ОСНОВАНИЕ	чл.59 от ЗОС
3.ВИД И ОПИСАНИЕ НА ИМОТА	Поземлен имот с идентификатор № 48948.82.83 (четиридесет и осем хиляди деветстотин четиридесет и осем точка осемдесет и две точка осемдесет и трети) с площ 12 006 (дванадесет хиляди и шест) кв.м. с НТП "Пасище"
4.МЕСТОНАХОЖДЕНИЕ НА ИМОТА:	Пловдивска област, Община Раковски, с.Момино село, ПИ № 48948.82.83 по кадастрална карта и кадастрални регистри, одобрени със заповед №РД-18-7 /03.02.2010 год. на Изпълнителния директор на АГКК, с адрес местност "Савака"
5.ГРАНИЦИ НА ИМОТА:	Им.№48948.21.192, им.№48948.82.87, им.№48948.21.190, им.№48948.21.5, им.№48948.21.86, им.№48948.82.78, им.№48948.22.123
6.ДАНЪЧНА ОЦЕНКА НА ИМОТА КЪМ МОМЕНТА НА УТВЪРЖДАВАНЕ НА АКТА	540,30 лв.

7.СЪСОБСТВЕНИЦИ	Няма
8.НОМЕР И ДАТА НА СЪСТАВЕНИ ПО-РАНО АКТОВЕ	№ 1837/12.03.2009 год.
9. ПРЕДОСТАВЕНИ ПРАВА ЗА УПРАВЛЕНИЕ Кмет на Общината на основание чл.12, ал.5 от ЗОС	
10. АКТОСЪСТАВИТЕЛ Елена Серафимова Земярска -гл.спец."ОС"	
Подпис 	
11. ЗАБЕЛЕЖКИ	



СЛУЖБА ПО ГЕОДЕЗИЯ, КАРТОГРАФИЯ И КАДАСТЪР - ГР. ПЛОВДИВ

4000, ПЛ."СЪЕДИНЕНИЕ" № 3, ЕТ.1, 032/627380; 623017,
plovdiv@cadastre.bg, БУЛСТАТ:130362903

СКИЦА НА ПОЗЕМЛЕН ИМОТ № 15-912776-24.08.2023 г.

Поземлен имот с идентификатор **48948.21.86**

С. Момино село, общ. Раковски, обл. Пловдив

По кадастралната карта и кадастралните регистри, одобрени със **Заповед РД-18-7/03.02.2010 г.**
на Изпълнителния директор на АГКК

Последно изменение на кадастралната карта и кадастралните регистри, засягащо поземления имот:
няма данни за изменение

Адрес на поземления имот: **с. Момино село, местност САВАКА**

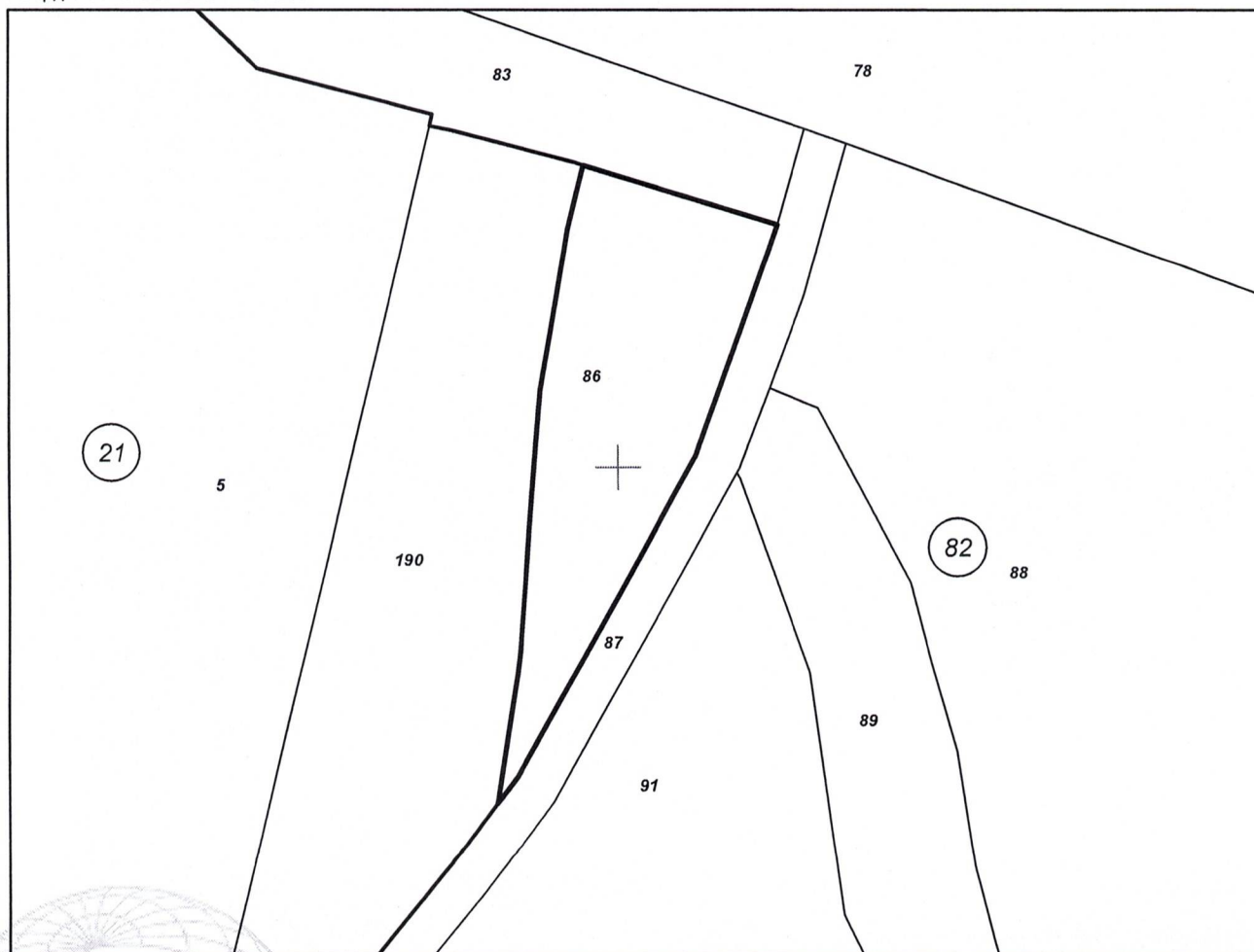
Площ: **1438 кв. м**

Трайно предназначение на територията: **Земеделска**

Начин на трайно ползване: **Пасище**

Категория на земята: **5**

Координатна система ККС2005



М 1:1000

Скица № 15-912776-24.08.2023 г. издадена въз основа на
заявление с входящ № 01-478269-24.08.2023 г.

Петя Иванова Антонова ОЗЛ Раковски

Подписан с квалифициран електронен печат Geodesy Cartography
and Cadastre Agency, E
DN: C=BG, L=Sofia, O=Geodesy Cartography and Cadastre Agency,
OID.2.5.4.97=NTRBG-130362903, CN=Geodesy Cartography and
Cadastre Agency



Предишен идентификатор: **няма**
Номер по предходен план: **86**
Съседни: **48948.21.190, 48948.82.87, 48948.82.83**

Собственици по данни от КРНИ:

1. **ОБЩИНА РАКОВСКИ**

Няма данни за идеалните части

Няма документ за собственост от 0000г., издаден от ПК ГР. РАКОВСКИ

Носители на други вещни права по данни от КРНИ:

няма данни

Сгради, които попадат върху имота

няма данни за сгради



Скица № 15-912776-24.08.2023 г. издадена въз основа на
заявление с входящ № 01-478269-24.08.2023 г.

Петя Иванова Антонова ОЗЛ Раковски





РЕПУБЛИКА БЪЛГАРИЯ
МИНИСТЕРСТВО НА РЕГИОНАЛНОТО РАЗВИТИЕ И БЛАГОУСТРОЙСТВОТО И
МИНИСТЕРСТВО НА ПРАВОСЪДИЕТО


ОБЩИНА РАКОВСКИ ОБЛАСТ ПЛОВДИВСКА

Вписване по ЗС/ПВ
 Служба по вписванията


№ 15294
 15909 12.06.13
 195 12

УТВЪРЖДАВАМ:.....
 (подпис и печат)

КМЕТ НА ОБЩИНА:
 ИВАН МИЛКОВ АНТОНОВ
 (име, презиме, фамилия)




СЪДИЯ ПО ВПИСВАНИЯТА:
 Иван Момуров
 (име, презиме, фамилия)



АКТ N:3510
ЗА ПУБЛИЧНА ОБЩИНСКА СОБСТВЕНОСТ

Регистър: 2
 Досие: 206

1.ДАТА НА СЪСТАВЯНЕ	18.04.2013
2.ПРАВНО ОСНОВАНИЕ	чл.59 от ЗОС
3.ВИД И ОПИСАНИЕ НА ИМОТА	Поземлен имот с идентификатор № 48948.21.86 (четиридесет и осем хиляди деветстотин четиридесет и осем точка двадесет и едно точка осемдесет и шести) с площ 1 438(хиляда четиристотин тридесет и осем) кв.м. с НТП "Пасище"
4.МЕСТОНАХОЖДЕНИЕ НА ИМОТА:	Пловдивска област, Община Раковски, с.Момино село, ПИ № 48948.21.86 по кадастрална карта и кадастрални регистри, одобрени със заповед №РД-18-7 /03.02.2010 год. на Изпълнителния директор на АГКК, с адрес местност "Савака"
5.ГРАНИЦИ НА ИМОТА:	№48948.21.190, №48948.82.87, №48948.82.83
6.ДАНЪЧНА ОЦЕНКА НА ИМОТА КЪМ МОМЕНТА НА УТВЪРЖДАВАНЕ НА АКТА.	50,50 лв.

7.СЪСОБСТВЕНИЦИ	Няма
8.НОМЕР И ДАТА НА СЪСТАВЕНИ ПО-РАНО АКТОВЕ	№ 1807/10.03.2009 год.
9. ПРЕДОСТАВЕНИ ПРАВА ЗА УПРАВЛЕНИЕ Кмет на Общината на основание чл.12, ал.5 от ЗОС	
10. АКТОСЪСТАВИТЕЛ Елена Серафимова Землярска-гл.спец."ОС"	
11. ЗАБЕЛЕЖКИ	Подпис 



СЛУЖБА ПО ГЕОДЕЗИЯ, КАРТОГРАФИЯ И КАДАСТЪР - ГР. ПЛОВДИВ

4000, ПЛ."СЪЕДИНЕНИЕ" № 3, ЕТ.1, 032/627380; 623017,
plovdiv@cadastre.bg, БУЛСТАТ:130362903

СКИЦА НА ПОЗЕМЛЕН ИМОТ № 15-912778-24.08.2023 г.

Поземлен имот с идентификатор **48948.82.89**

С. Момино село, общ. Раковски, обл. Пловдив

По кадастралната карта и кадастралните регистри, одобрени със **Заповед РД-18-7/03.02.2010 г.**
на Изпълнителния директор на АГКК

Последно изменение на кадастралната карта и кадастралните регистри, засягащо поземления имот:
няма данни за изменение

Адрес на поземления имот: **с. Момино село, местност САВАКА**

Площ: **14097 кв. м**

Трайно предназначение на територията: **Територия, заета от води и водни обекти**

Начин на трайно ползване: **Дере**

Координатна система ККС2005



М 1:10000

Предишен идентификатор: **няма**

Номер по предходен план: **89, квартал: 0**

Скица № 15-912778-24.08.2023 г. издадена въз основа на
заявление с входящ № 01-478269-24.08.2023 г.

Петя Иванова Антонова ОЗЛ Раковски



Съседни: **48948.83.93, 48948.500.97, 48948.500.2, 62075.7.9, 62075.7.330, 62075.6.13, 48948.82.88, 48948.82.91, 48948.82.90, 48948.82.87**

Собственици по данни от КРНИ:

1. **ОБЩИНА РАКОВСКИ**

Няма данни за идеалните части

Няма документ за собственост от 0000г., издаден от ПК ГР. РАКОВСКИ

Носители на други вещни права по данни от КРНИ:

няма данни

Сгради, които попадат върху имота

няма данни за сгради



Скица № **45-912778-24.08.2023** г. издадена въз основа на
заявление с входящ № **01-478269-24.08.2023** г.

Петя Иванова Антонова ОЗЛ Раковски





СЛУЖБА ПО ГЕОДЕЗИЯ, КАРТОГРАФИЯ И КАДАСТЪР - ГР. ПЛОВДИВ

4000, ПЛ. "СЪЕДИНЕНИЕ" № 3, ЕТ.1, 032/627380; 623017,
plovdiv@cadastre.bg, БУЛСТАТ: 130362903

СКИЦА НА ПОЗЕМЛЕН ИМОТ
№ 15-912780-24.08.2023 г.

Поземлен имот с идентификатор 62075.6.21

Гр. Раковски, общ. Раковски, обл. Пловдив

По кадастралната карта и кадастралните регистри, одобрени със Заповед РД-18-788/06.11.2019 г. на ИЗПЪЛНИТЕЛЕН ДИРЕКТОР НА АГКК

Последно изменение на кадастралната карта и кадастралните регистри, засягащо поземления имот: няма данни за изменение

Адрес на поземления имот: гр. Раковски, местност БАЛТЪЛЪКА

Площ: 105774 кв. м

Трайно предназначение на територията: Земеделска

Начин на трайно ползване: Пасище

Категория на земята: 5

Координатна система ККС2005



М 1:10000

Предишен идентификатор: няма

Номер по предходен план: 000016

Съседи: 62075.6.10, 62075.6.11, 62075.7.330, 62075.6.12, 62075.7.333, 62075.7.261, 62075.6.260, 62075.7.262, 62075.91.139, 62075.6.259, 62075.6.39, 62075.1.294, 62075.1.51, 62075.1.93, 62075.6.16, 62075.6.17, 62075.6.18, 62075.6.2, 62075.6.3, 48948.82.78, 62075.6.4, 62075.6.5, 62075.6.19, 62075.6.13, 62075.6.20, 62075.6.7, 62075.6.8, 62075.6.9

Собственици по данни от КРНИ:

1. ОБЩИНА РАКОВСКИ

площ 105783 кв. м от правото на собственост

Няма документ за собственост от 0000г.

Носители на други вещни права по данни от КРНИ:

няма данни

Сгради, които попадат върху имота

няма данни за сгради

Скица № 15-912780-24.08.2023 г. издадена въз основа на
заповедите с в.б. № 01-478269-24.08.2023 г.

Петя Иванова Антонова ОЗЛ Раковски

РЕПУБЛИКА БЪЛГАРИЯ
МИНИСТЕРСТВО НА РЕГИОНАЛНОТО РАЗВИТИЕ И БЛАГОУСТРОЙСТВОТО

ОБЩИНА РАКОВСКИ ОБЛАСТ ПЛОВДИВСКА

УТВЪРЖДАВАМ:.....
(подпис и печат)

Вписване по ЗСПВ
Служба по вписванията


КМЕТ НА ОБЩИНА:
ИВАН МИЛКОВ АНТОНОВ
(име, презиме, фамилия)

СЪДИЯ ПО ВПИСВАНИЯТА:
(име, презиме, фамилия)

АКТ N:2388
ЗА ПУБЛИЧНА ОБЩИНСКА СОБСТВЕНОСТ

Регистър: 2
Картотека: 1
Досие(РЗ): 927

1.ДАТА НА СЪСТАВЯНЕ	13.10.2009
2.ПРАВНО ОСНОВАНИЕ	чл.2, ал.1, т.3 от ЗОС
3.ВИД И ОПИСАНИЕ НА ИМОТА	Поземлен имот "Пасище, мера", състоящ се от 105,783 дка, съставляващ имот № 000016, пета категория
4.МЕСТОНАХОЖДЕНИЕ НА ИМОТА:	Землището на гр.Раковски, кв.Секирово, местността "Балтълъка"
5.ГРАНИЦИ НА ИМОТА:	Им.№ 000039, им.№ 000262, им.№ 000015, им.№ 000260
6.ДАНЪЧНА ОЦЕНКА НА ИМОТА КЪМ МОМЕНТА НА УТВЪРЖДАВАНЕ НА АКТА.	5 569,50 лв./пет хиляди петстотин шестдесет и девет лева и петдесет ст/

7. БИВШ СОБСТВЕНИК НА ИМОТА	Община Раковски, пл. "България" № 1
8. СЪСОБСТВЕНИЦИ	Няма
9. НОМЕР И ДАТА НА СЪСТАВЕНИ ПО-РАНО АКТОВЕ	Няма
10. ПРЕДОСТАВЕНИ ПРАВА ЗА УПРАВЛЕНИЕ Кмет на Общината на основание чл.12, ал.5 от ЗОС	
11. УЧРЕДЕНИ ИЛИ ВЪЗНИКНАЛИ ОГРАНИЧЕНИ ВЕЩНИ ПРАВА ВЪРХУ ИМОТА Няма	
12. АКТΟΣЪСТАВИТЕЛ Елена Серафимова Земярска -гл. спец. "УОС"	
Подпис 	
13. ЗАБЕЛЕЖКИ	



СЛУЖБА ПО ГЕОДЕЗИЯ, КАРТОГРАФИЯ И КАДАСТЪР - ГР. ПЛОВДИВ

4000, ПЛ."СЪЕДИНЕНИЕ" № 3, ЕТ.1, 032/627380; 623017,
plovdiv@cadastre.bg, БУЛСТАТ:130362903

СКИЦА НА ПОЗЕМЛЕН ИМОТ № 15-912781-24.08.2023 г.

Поземлен имот с идентификатор **48948.82.88**

С. Момино село, общ. Раковски, обл. Пловдив

По кадастралната карта и кадастралните регистри, одобрени със **Заповед РД-18-7/03.02.2010 г.**
на **Изпълнителния директор на АГКК**

Последно изменение на кадастралната карта и кадастралните регистри, засягащо поземления имот:
няма данни за изменение

Адрес на поземления имот: **с. Момино село, местност САВАКА**

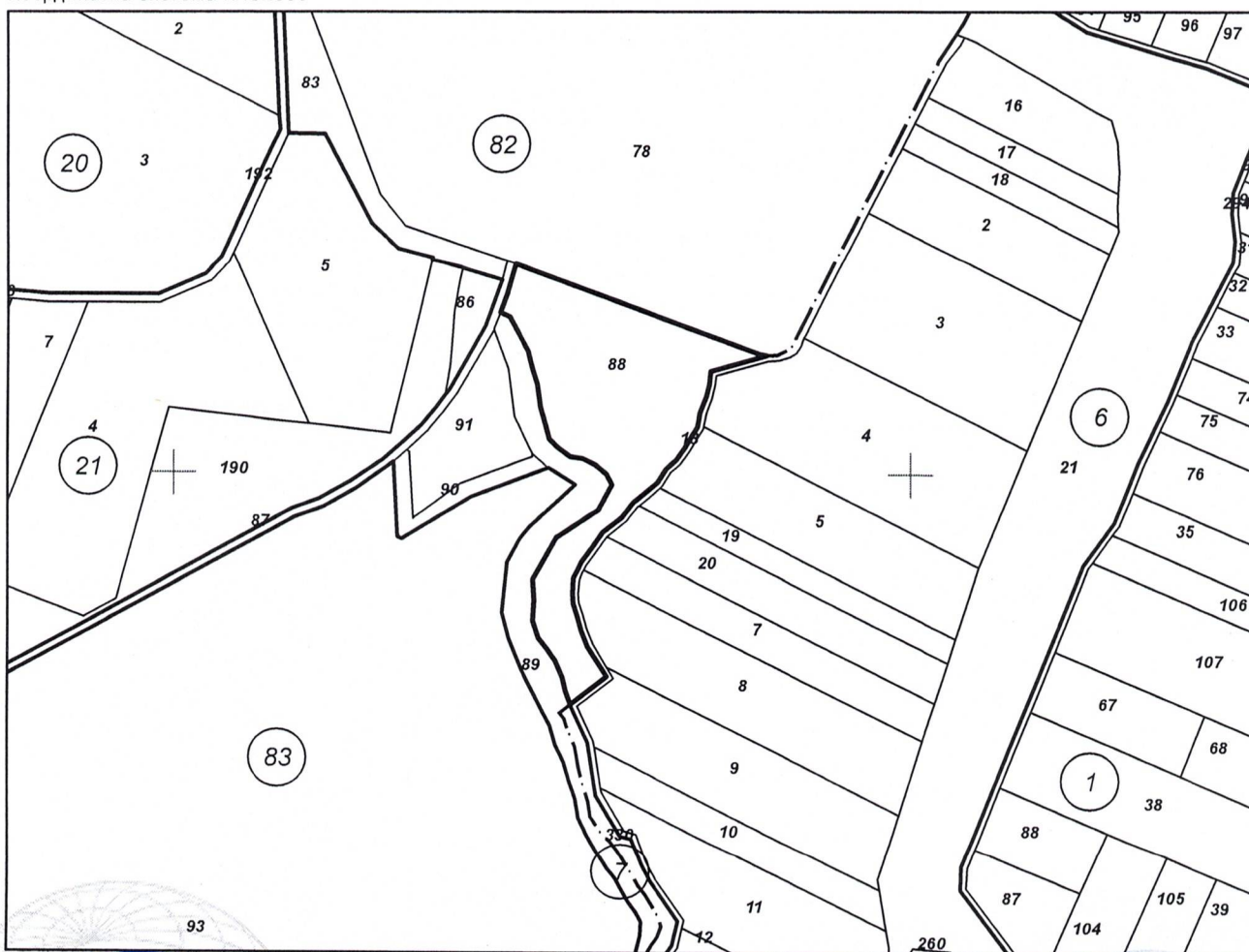
Площ: **17959 кв. м**

Трайно предназначение на територията: **Земеделска**

Начин на трайно ползване: **Пасище**

Категория на земята: **5**

Координатна система ККС2005



М 1:5000

Скица № 15-912781-24.08.2023 г. издадена въз основа на
заявление с входящ № 01-478269-24.08.2023 г.

Петя Иванова Антонова ОЗЛ Раковски

Подписан с квалифициран електронен печат Geodesy Cartography
and Cadastre Agency, E
DN: C=BG, L=Sofia, O=Geodesy Cartography and Cadastre Agency,
OID.2.5.4.97=NTRBG-130362903, CN=Geodesy Cartography and
Cadastre Agency



Предишен идентификатор: **няма**

Номер по предходен план: **88**

Съсед: **48948.82.87, 48948.82.89, 62075.7.330, 62075.6.13, 48948.82.78**

Собственици по данни от КРНИ:

1. **ОБЩИНА РАКОВСКИ**

Няма данни за идеалните части

Няма документ за собственост от 0000г., издаден от ПК ГР. РАКОВСКИ

Носители на други вещни права по данни от КРНИ:

няма данни

Сгради, които попадат върху имота

няма данни за сгради



Скица № **15-912781-24.08.2023** г. издадена въз основа на
заявление с входящ № **01-478269-24.08.2023** г.

.....
Петя Иванова Антонова ОЗЛ Раковски





РЕПУБЛИКА БЪЛГАРИЯ
МИНИСТЕРСТВО НА РЕГИОНАЛНОТО РАЗВИТИЕ И БЛАГОУСТРОЙСТВОТО И
МИНИСТЕРСТВО НА ПРАВОСЪДИЕТО

ОБЩИНА РАКОВСКИ ОБЛАСТ ПЛОВДИВСКА

УТВЪРЖДАВАМ:.....

(подпис и печат)

КМЕТ НА ОБЩИНА:
ИВАН МИЛКОВ АНТОНОВ
(име, презиме, фамилия)



Вписване по ЗСПВ 15908 12.06.13

Служба по вписванията 184 том 42

СЪДИЯ ПО ВПИСВАНИЯТА:


Светло Милкова
(име, презиме, фамилия)



АКТ N:3509
ЗА ПУБЛИЧНА ОБЩИНСКА СОБСТВЕНОСТ

Регистър: 2
Досие: 205

1.ДАТА НА СЪСТАВЯНЕ	18.04.2013
2.ПРАВНО ОСНОВАНИЕ	чл.59 от ЗОС
3.ВИД И ОПИСАНИЕ НА ИМОТА	Поземлен имот с идентификатор № 48948.82.88 (четиридесет и осем хиляди деветстотин четиридесет и осем точка осемдесет и две точка осемдесет и осми) с площ 17 961(седемнадесет хиляди деветстотин шестдесет и един) кв.м. с НТП "Пасище"
4.МЕСТОНАХОЖДЕНИЕ НА ИМОТА:	Пловдивска област, Община Раковски, с.Момино село, ПИ № 48948.82.88 по кадастрална карта и кадастрални регистри, одобрени със заповед №РД-18-7 /03.02.2010 год. на Изпълнителния директор на АГКК, с адрес местност "Савака"
5.ГРАНИЦИ НА ИМОТА:	№ 48948.82.87, № 48948.82.89, № 48948.82.78
6.ДАНЪЧНА ОЦЕНКА НА ИМОТА КЪМ МОМЕНТА НА УТВЪРЖДАВАНЕ НА АКТА.	630,40 лв.

7.СЪСОБСТВЕНИЦИ	Няма
8.НОМЕР И ДАТА НА СЪСТАВЕНИ ПО-РАНО АКТОВЕ	№ 1808/10.03.2009 год.
9. ПРЕДОСТАВЕНИ ПРАВА ЗА УПРАВЛЕНИЕ Кмет на Общината на основание чл.12, ал.5 от ЗОС	
10. АКТОСЪСТАВИТЕЛ Елена Серафимова Земярска-гл.спец."ОС"	
Подпис 	
11. ЗАБЕЛЕЖКИ	



СЛУЖБА ПО ГЕОДЕЗИЯ, КАРТОГРАФИЯ И КАДАСТЪР - ГР. ПЛОВДИВ

4000, ПЛ."СЪЕДИНЕНИЕ" № 3, ЕТ.1, 032/627380; 623017,
plovdiv@cadastre.bg, БУЛСТАТ:130362903

СКИЦА НА ПОЗЕМЛЕН ИМОТ № 15-912783-24.08.2023 г.

Поземлен имот с идентификатор **62075.1.60**

Гр. Раковски, общ. Раковски, обл. Пловдив

По кадастралната карта и кадастралните регистри, одобрени със **Заповед РД-18-788/06.11.2019 г.**
на **ИЗПЪЛНИТЕЛЕН ДИРЕКТОР НА АГКК**

Последно изменение на кадастралната карта и кадастралните регистри, засягащо поземления имот:
няма данни за изменение

Адрес на поземления имот: **гр. Раковски, местност БАЛТЪЛЪКА**

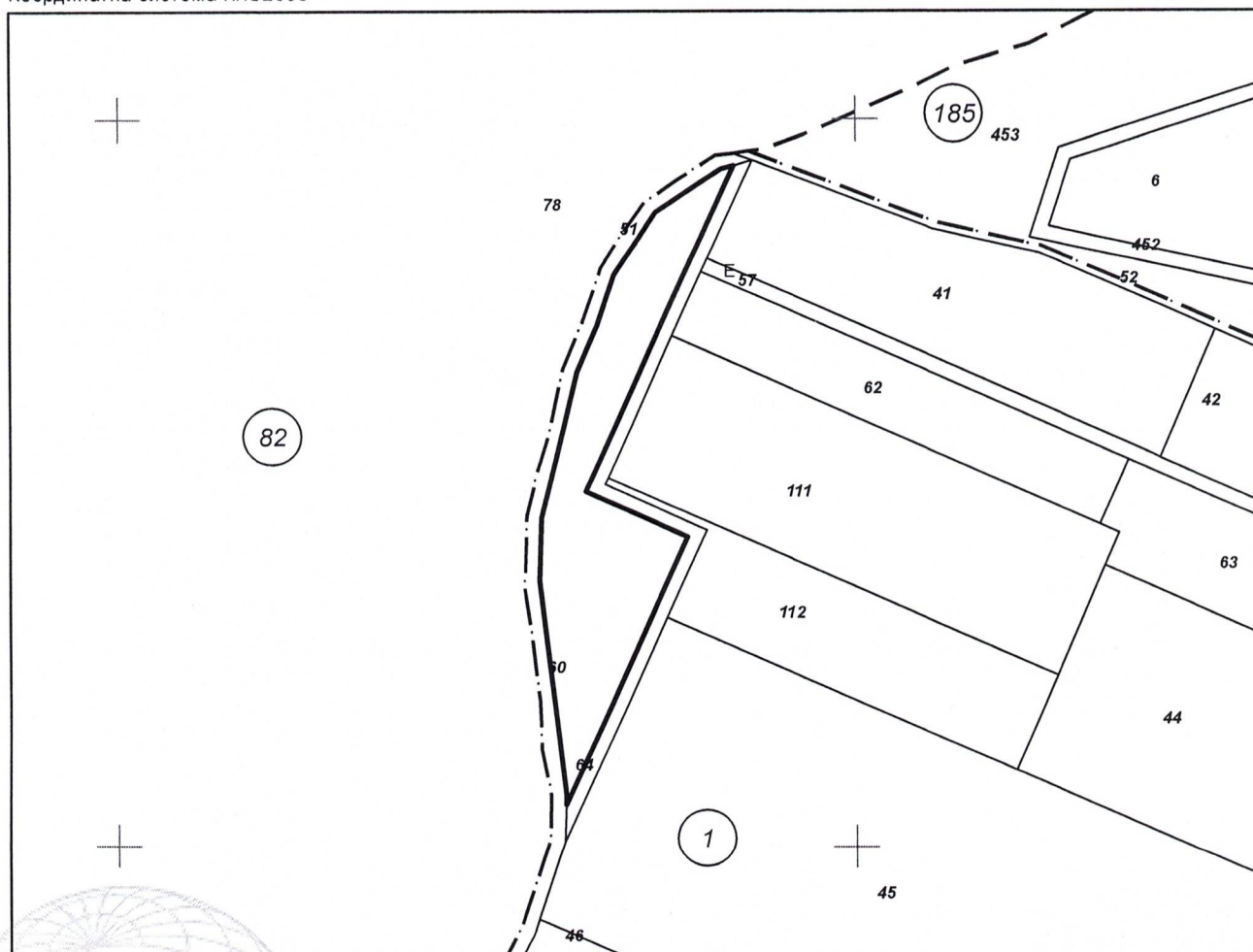
Площ: **3155 кв. м**

Трайно предназначение на територията: **Земеделска**

Начин на трайно ползване: **Пасище**

Категория на земята: **5**

Координатна система KKC2005



М 1:2000

Скица № 15-912783-24.08.2023 г. издадена въз основа на
заявление с входящ № 01-478269-24.08.2023 г.

Петя Иванова Антонова ОЗЛ Раковски

Подписан с квалифициран електронен печат Geodesy Cartography
and Cadastre Agency, E
DN: C=BG, L=Sofia, O=Geodesy Cartography and Cadastre Agency,
OID.2.5.4.97=NTRBG-130362903, CN=Geodesy Cartography and
Cadastre Agency



Предишен идентификатор: **няма**
Номер по предходен план: **001060**
Съседни: **62075.1.51, 62075.1.64**

Собственици по данни от КРНИ:
1. ОБЩИНА РАКОВСКИ
площ 3156 кв. м от правото на собственост
Няма документ за собственост от 0000г.

Носители на други вещни права по данни от КРНИ:
няма данни

Сгради, които попадат върху имота
няма данни за сгради



Скица № 15-912783-24.08.2023 г. издадена въз основа на
заявление с входящ № 01-478269-24.08.2023 г.

.....
Петя Иванова Антонова ОЗЛ Раковски



РЕПУБЛИКА БЪЛГАРИЯ
МИНИСТЕРСТВО НА РЕГИОНАЛНОТО РАЗВИТИЕ И БЛАГОУСТРОЙСТВОТО

ОБЩИНА РАКОВСКИ ОБЛАСТ ПЛОВДИВСКА

УТВЪРЖДАВАМ: 

(подпис и печат)

КМЕТ НА ОБЩИНА:
ИВАН МИЛКОВ АНТОНОВ
(име, презиме, фамилия)

Вписване по ЗС/ПВ

Служба по вписванията

19.10.09

СЪДИЯ ПО ВПИСВАНИЯТА:

Илиета Ракова Ветр. Ракова


(име, презиме, фамилия)

АКТ N:2466
ЗА ПУБЛИЧНА ОБЩИНСКА СОБСТВЕНОСТ

Регистър: 2
Картотека:1
Досие(РЗ): 1005



1.ДАТА НА СЪСТАВЯНЕ	19.10.2009
2.ПРАВНО ОСНОВАНИЕ	чл.2, ал.1, т.3 от ЗОС
3.ВИД И ОПИСАНИЕ НА ИМОТА	Поземлен имот "Пасище, мера", състоящ се от 3,156 дка, съставляващ имот № 001060, пета категория
4.МЕСТОНАХОЖДЕНИЕ НА ИМОТА:	Землището на гр. Раковски, кв. Секирово, местността "Балгалъка"
5.ГРАНИЦИ НА ИМОТА:	им № 001064, им.№ 001051
6.ДАНЪЧНА ОЦЕНКА НА ИМОТА КЪМ МОМЕНТА НА УТВЪРЖДАВАНЕ НА АКТА.	371,10 лв/триста седемдесет и един лв и десет ст/

7. БИВШ СОБСТВЕНИК НА ИМОТА	Община Раковски, пл. "България" № 1
8. СЪСОБСТВЕНИЦИ	Няма
9. НОМЕР И ДАТА НА СЪСТАВЕНИ ПО-РАНО АКТОВЕ	Няма
10. ПРЕДОСТАВЕНИ ПРАВА ЗА УПРАВЛЕНИЕ Кмет на Общината на основание чл.12, ал.5 от ЗОС	
11. УЧРЕДЕНИ ИЛИ ВЪЗНИКНАЛИ ОГРАНИЧЕНИ ВЕЩНИ ПРАВА ВЪРХУ ИМОТА Няма	
12. АКТОСЪСТАВИТЕЛ Елена Земярска- гл. специалист "УОС"	
Подпис 	
13. ЗАБЕЛЕЖКИ	